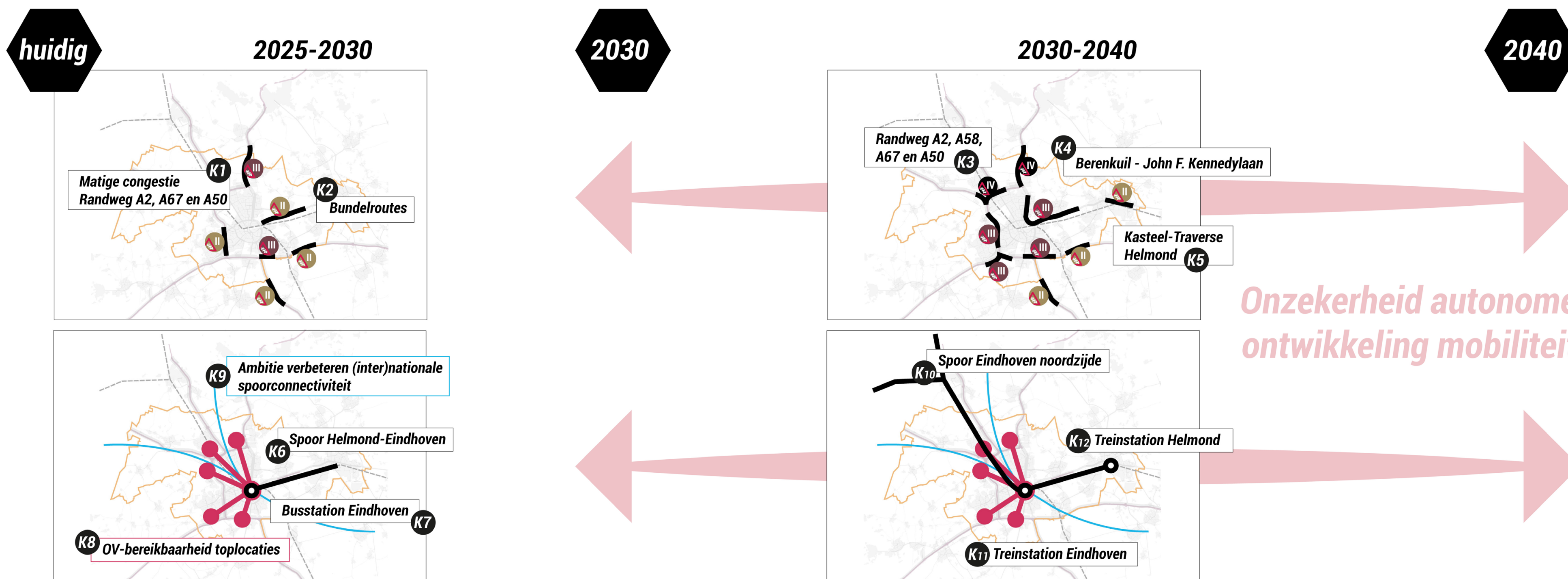


**Knelpunten**

**Weg**

**Openbaar vervoer**

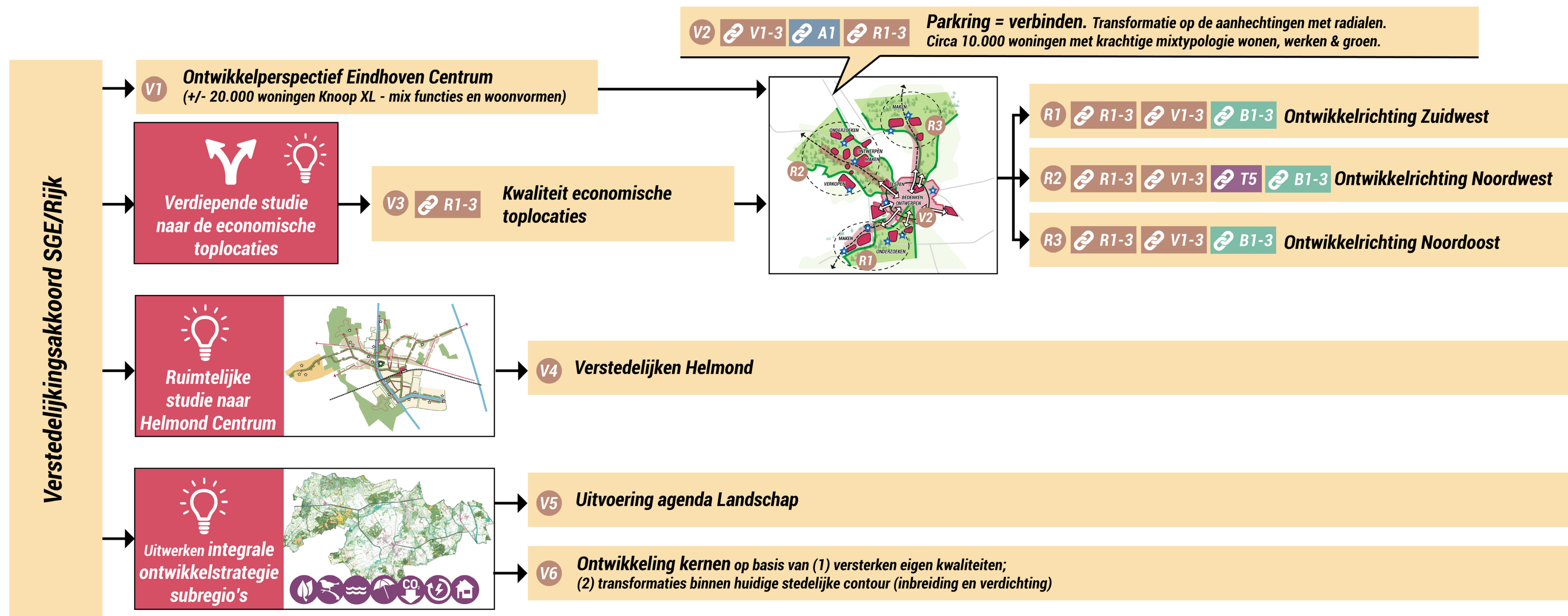


**Ruimtelijke ontwikkeling**

**Eindhoven**  
In relatie met randgemeenten (Best, Son en Breugel, Veldhoven)

**Helmond**

**Dorpskernen en landschap**

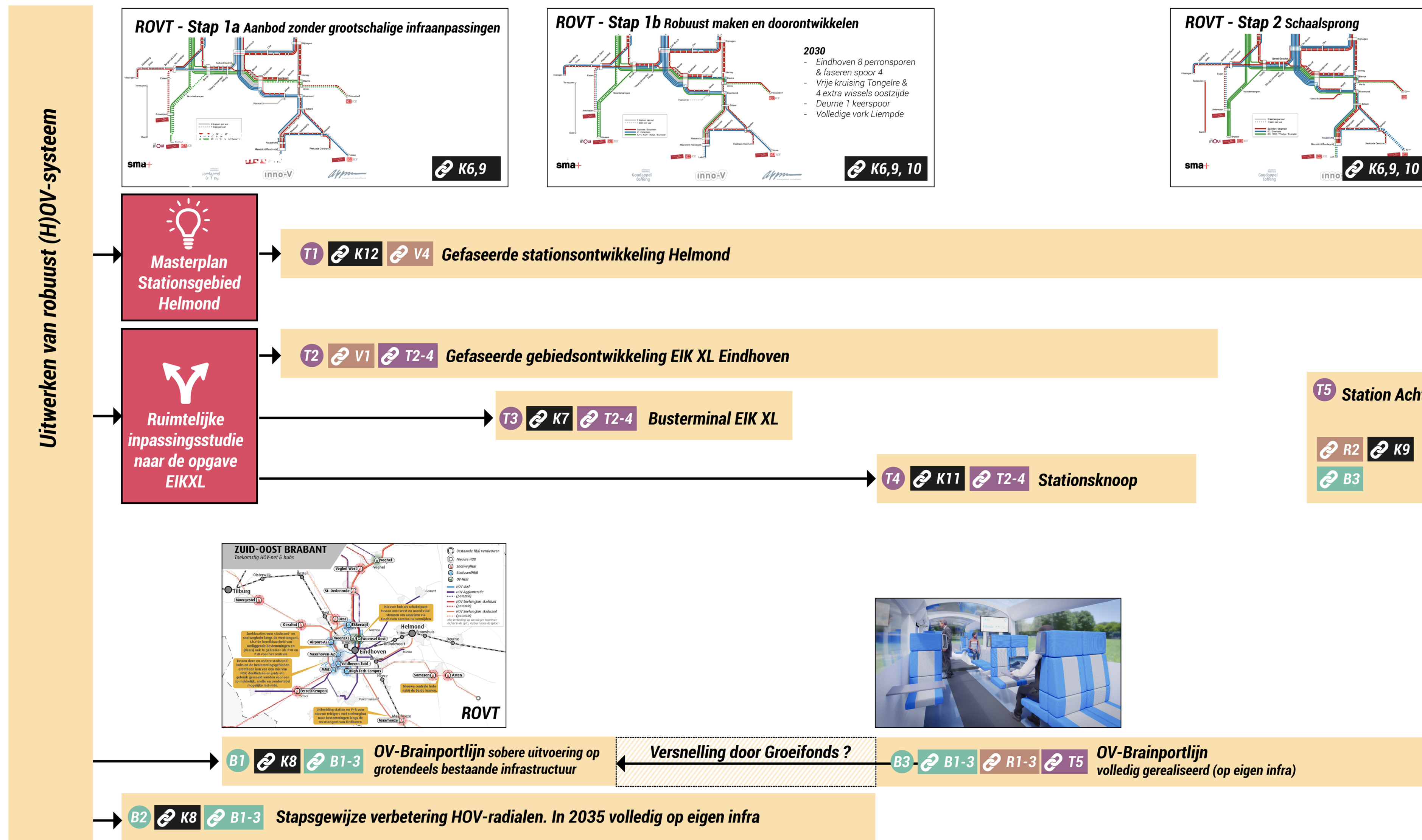


**Spoor**

**Openbaar vervoer Spoor**

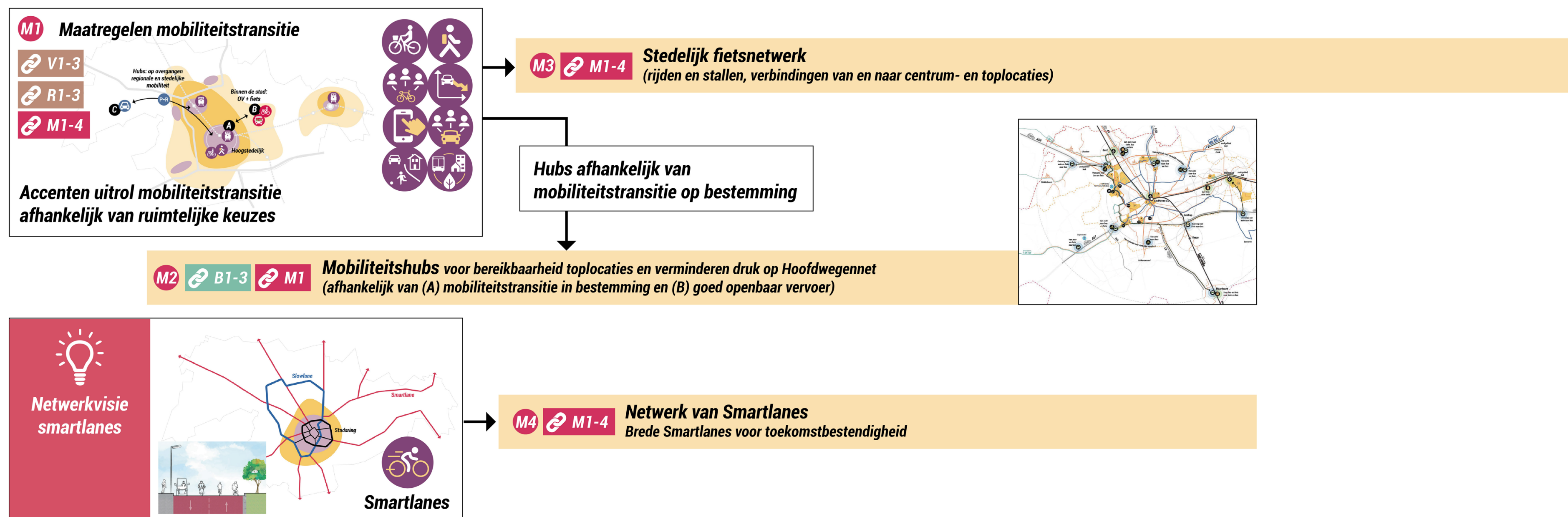
**Openbaar vervoer Stationsontwikkeling**

**HOV Openbaar vervoer (H)OV systeem**



**Mobiliteitstransitie**

**Mobiliteits-transitie & hubsnetwerk**



**Automobiliteit**

**Weginfra Eindhoven**

**Weginfra Randweg**

**Weginfra Helmond**

